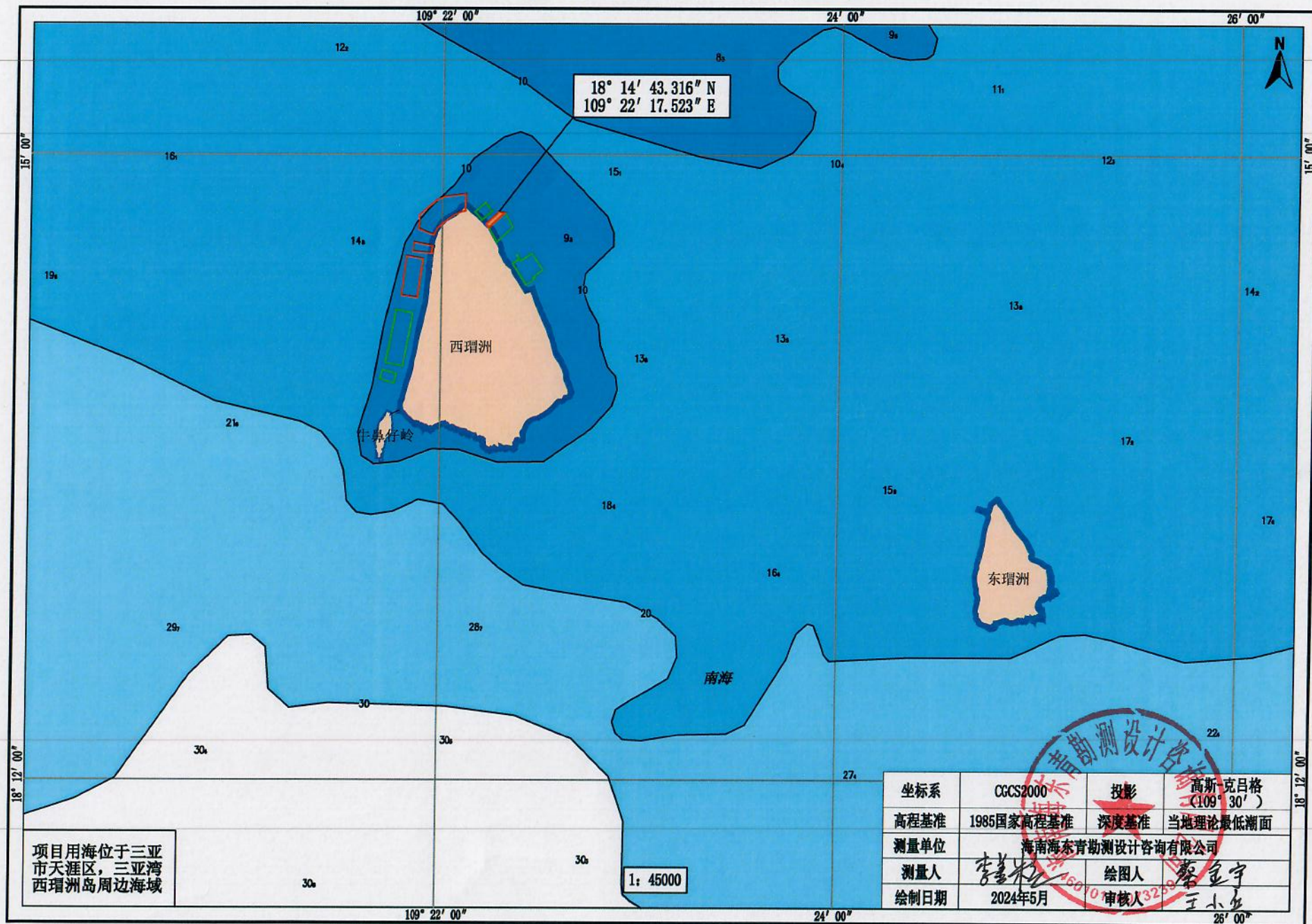


三亚西岛海洋文化旅游区项目宗海位置图(A21)

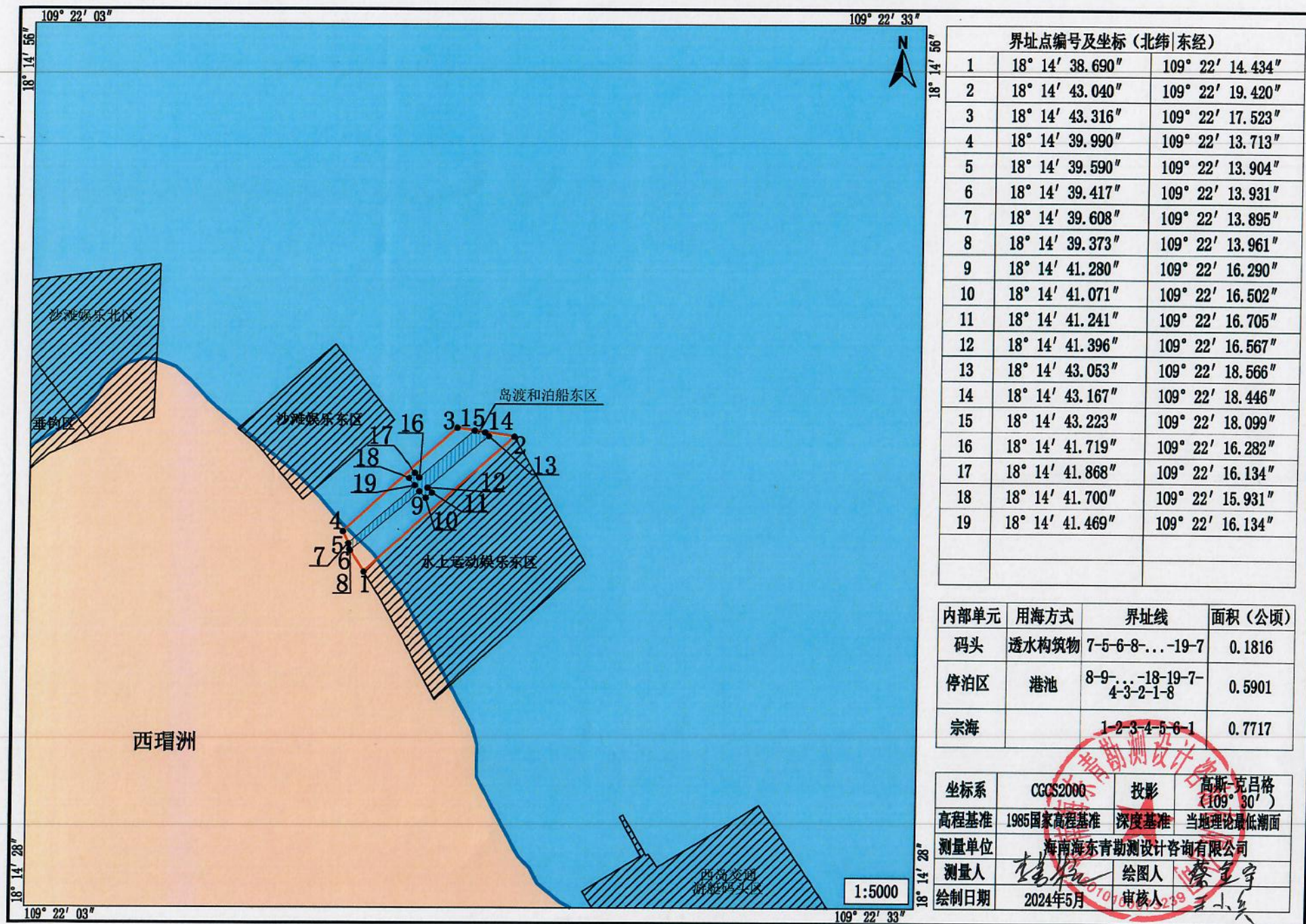


项目用海位于三亚市天涯区，三亚湾西瑁洲岛周边海域

1: 45000

坐标系	CGCS2000	投影	高斯-克吕格 (109° 30')
高程基准	1985国家高程基准	深度基准	当地理论最低潮面
测量单位	海南海东青勘测设计咨询有限公司		
测量人	李基彬	绘图人	蔡金宇
绘制日期	2024年5月	审核人	王小东

三亚西岛海洋文化旅游区项目宗海界址图(A21)

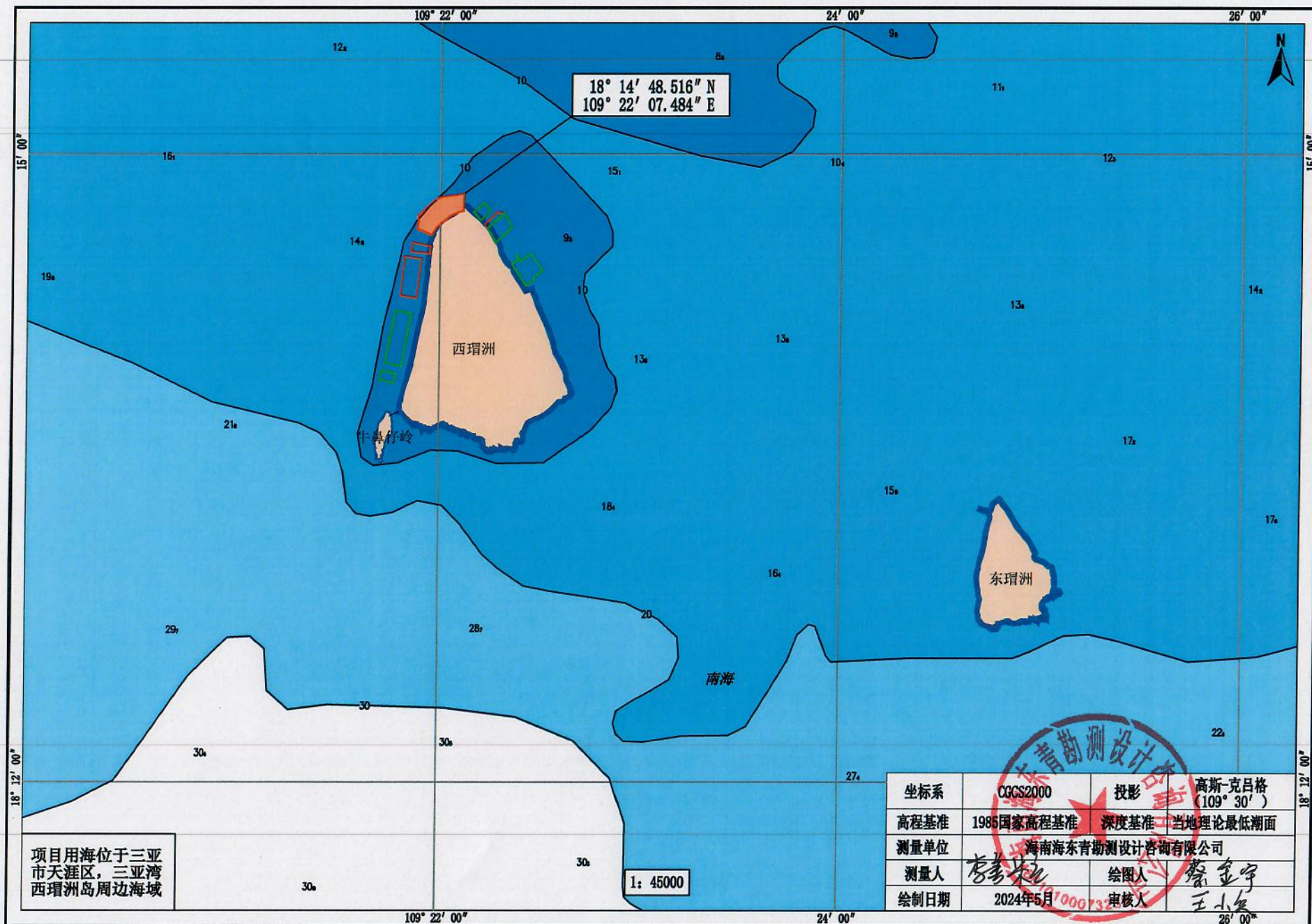


界址点编号	北纬	东经
1	18° 14' 38.690"	109° 22' 14.434"
2	18° 14' 43.040"	109° 22' 19.420"
3	18° 14' 43.316"	109° 22' 17.523"
4	18° 14' 39.990"	109° 22' 13.713"
5	18° 14' 39.590"	109° 22' 13.904"
6	18° 14' 39.417"	109° 22' 13.931"
7	18° 14' 39.608"	109° 22' 13.895"
8	18° 14' 39.373"	109° 22' 13.961"
9	18° 14' 41.280"	109° 22' 16.290"
10	18° 14' 41.071"	109° 22' 16.502"
11	18° 14' 41.241"	109° 22' 16.705"
12	18° 14' 41.396"	109° 22' 16.567"
13	18° 14' 43.053"	109° 22' 18.566"
14	18° 14' 43.167"	109° 22' 18.446"
15	18° 14' 43.223"	109° 22' 18.099"
16	18° 14' 41.719"	109° 22' 16.282"
17	18° 14' 41.868"	109° 22' 16.134"
18	18° 14' 41.700"	109° 22' 15.931"
19	18° 14' 41.469"	109° 22' 16.134"

内部单元	用海方式	界址线	面积 (公顷)
码头	透水构筑物	7-5-6-8-...-19-7	0.1816
停泊区	港池	8-9-...-18-19-7-4-3-2-1-8	0.5901
宗海		1-2-3-4-5-6-1	0.7717

坐标系	CGCS2000	投影	高斯-克吕格 (109° 30')
高程基准	1985国家高程基准	深度基准	当地理论最低潮面
测量单位	海南海东青勘测设计咨询有限公司		
测量人	李海松	绘图人	蔡金宇
绘制日期	2024年5月	审核人	王小兵

三亚西岛海洋文化旅游区项目宗海位置图(B2、C2、D2、A22、E21)



18° 14' 48.516" N
109° 22' 07.484" E

西瑁洲

牛鼻仔岭

东瑁洲

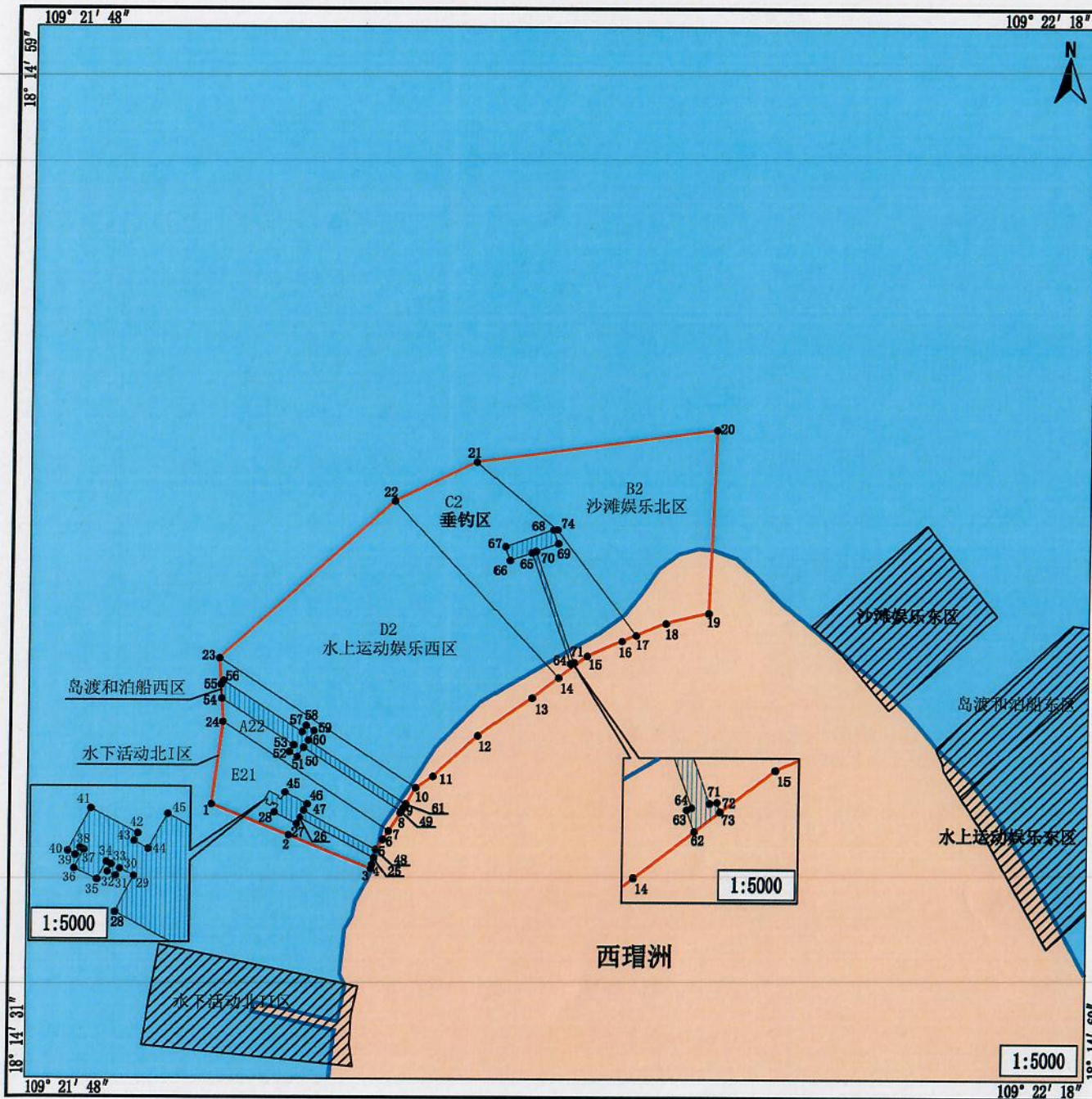
南海

项目用海位于三亚市天涯区，三亚湾西瑁洲岛周边海域

1: 45000

坐标系	CGCS2000	投影	高斯-克吕格 (109° 30')
高程基准	1985国家高程基准	深度基准	当地理论最低潮面
测量单位	海南海东青勘测设计咨询有限公司		
测量人	李金宇	绘图人	李金宇
绘制日期	2024年5月	审核人	王小兵

三亚西岛海洋文化旅游区项目宗海界址图(B2、C2、D2、A22、E21)



界址点编号及坐标 (北纬 东经)		
1	18° 14' 38.422"	109° 21' 53.359"
2	18° 14' 37.594"	109° 21' 55.522"
3	18° 14' 36.697"	109° 21' 57.868"
4	18° 14' 36.801"	109° 21' 57.889"
5	18° 14' 37.212"	109° 21' 57.998"
6	18° 14' 37.488"	109° 21' 58.198"
7	18° 14' 37.712"	109° 21' 58.359"
8	18° 14' 38.207"	109° 21' 58.678"
9	18° 14' 38.326"	109° 21' 58.756"

剩余界址点编号及坐标 (北纬|东经), 见附页

内部单元	用海方式	界址线	面积 (公顷)
B2	游乐场	17-...-21-74-17	1.9426
C2	游乐场	14-62-63-...-73-15 -16-17-74-21-22-14	1.4091
D2	游乐场	10-11-12-13-14 -22-23-10	3.2987
A22	港池、蓄水等	7-8-49-...-54-24-7 10-23-55-...-61-10	0.5726
E21	游乐场	1-2-3-4-25-26-... -48-5-6-7-24-1	0.6567
码头	透水构筑物	58-59-...-65-58	0.0836
码头	透水构筑物	45-46-...-57-9-45	0.0943
码头	透水构筑物	25-26-...-44-25	0.1874
宗海		1-2-...-23-24-1	8.2450

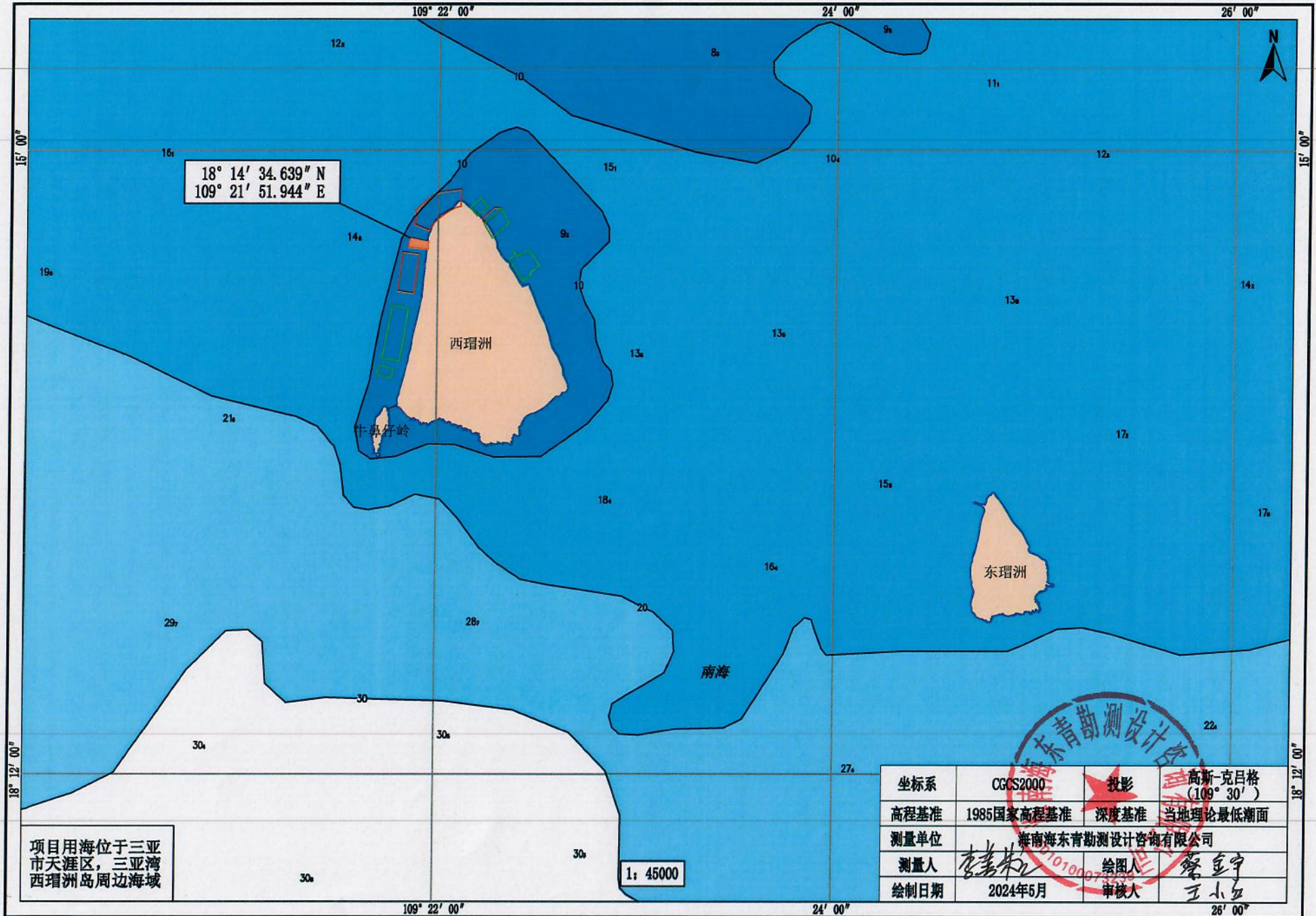
坐标系	CGCS2000	投影	高斯-克吕格 (109° 30')
高程基准	1985国家高程基准	深度基准	当地理论最低潮面
测量单位	海南海东青勘测设计咨询有限公司		
测量人	李美	绘图人	蔡金宇
绘制日期	2024年5月	审核人	王小兵

附页 三亚西岛海洋文化旅游区项目 (B2、C2、D2、A22、E21)宗海界址点 (续)

界址点编号及坐标 (纬度 经度)					
编号	纬度	经度	编号	纬度	经度
10	18° 14' 38.878"	109° 21' 59.111"	43	18° 14' 38.599"	109° 21' 55.223"
11	18° 14' 39.189"	109° 21' 59.593"	44	18° 14' 38.556"	109° 21' 55.304"
12	18° 14' 40.292"	109° 22' 00.816"	45	18° 14' 38.745"	109° 21' 55.412"
13	18° 14' 41.311"	109° 22' 02.344"	46	18° 14' 38.427"	109° 21' 56.040"
14	18° 14' 41.854"	109° 22' 03.089"	47	18° 14' 38.256"	109° 21' 55.945"
15	18° 14' 42.436"	109° 22' 03.886"	48	18° 14' 37.209"	109° 21' 57.997"
16	18° 14' 42.848"	109° 22' 04.855"	49	18° 14' 38.244"	109° 21' 58.703"
17	18° 14' 43.003"	109° 22' 05.258"	50	18° 14' 39.959"	109° 21' 55.916"
18	18° 14' 43.328"	109° 22' 06.102"	51	18° 14' 39.707"	109° 21' 55.740"
19	18° 14' 43.602"	109° 22' 07.323"	52	18° 14' 39.846"	109° 21' 55.515"
20	18° 14' 48.516"	109° 22' 07.484"	53	18° 14' 40.024"	109° 21' 55.629"
21	18° 14' 47.639"	109° 22' 00.681"	54	18° 14' 41.270"	109° 21' 53.602"
22	18° 14' 46.591"	109° 21' 58.407"	55	18° 14' 41.648"	109° 21' 53.577"
23	18° 14' 42.354"	109° 21' 53.530"	56	18° 14' 41.748"	109° 21' 53.646"
24	18° 14' 40.649"	109° 21' 53.643"	57	18° 14' 40.376"	109° 21' 55.868"
25	18° 14' 36.991"	109° 21' 57.939"	58	18° 14' 40.547"	109° 21' 55.984"
26	18° 14' 38.064"	109° 21' 55.839"	59	18° 14' 40.405"	109° 21' 56.210"
27	18° 14' 37.896"	109° 21' 55.750"	60	18° 14' 40.154"	109° 21' 56.050"
28	18° 14' 38.215"	109° 21' 55.118"	61	18° 14' 38.439"	109° 21' 58.828"
29	18° 14' 38.410"	109° 21' 55.222"	62	18° 14' 42.105"	109° 22' 03.433"
30	18° 14' 38.450"	109° 21' 55.142"	63	18° 14' 42.223"	109° 22' 03.388"
31	18° 14' 38.411"	109° 21' 55.119"	64	18° 14' 42.234"	109° 22' 03.418"
32	18° 14' 38.431"	109° 21' 55.072"	65	18° 14' 45.209"	109° 22' 02.283"
33	18° 14' 38.472"	109° 21' 55.093"	66	18° 14' 45.001"	109° 22' 01.666"
34	18° 14' 38.485"	109° 21' 55.067"	67	18° 14' 45.368"	109° 22' 01.525"
35	18° 14' 38.390"	109° 21' 55.015"	68	18° 14' 45.825"	109° 22' 02.875"
36	18° 14' 38.450"	109° 21' 54.888"	69	18° 14' 45.457"	109° 22' 03.023"
37	18° 14' 38.550"	109° 21' 54.940"	70	18° 14' 45.245"	109° 22' 02.390"
38	18° 14' 38.560"	109° 21' 54.921"	71	18° 14' 42.258"	109° 22' 03.520"
39	18° 14' 38.521"	109° 21' 54.894"	72	18° 14' 42.263"	109° 22' 03.561"
40	18° 14' 38.544"	109° 21' 54.852"	73	18° 14' 42.212"	109° 22' 03.579"
41	18° 14' 38.773"	109° 21' 54.976"	74	18° 14' 45.830"	109° 22' 02.988"
42	18° 14' 38.640"	109° 21' 55.244"			

测绘单位	海南海东青勘测设计咨询有限公司		
测量人	李书	绘图人	蔡金宇
绘制日期	2024年5月	审核人	王小兵

三亚西岛海洋文化旅游区项目宗海位置图(E22)



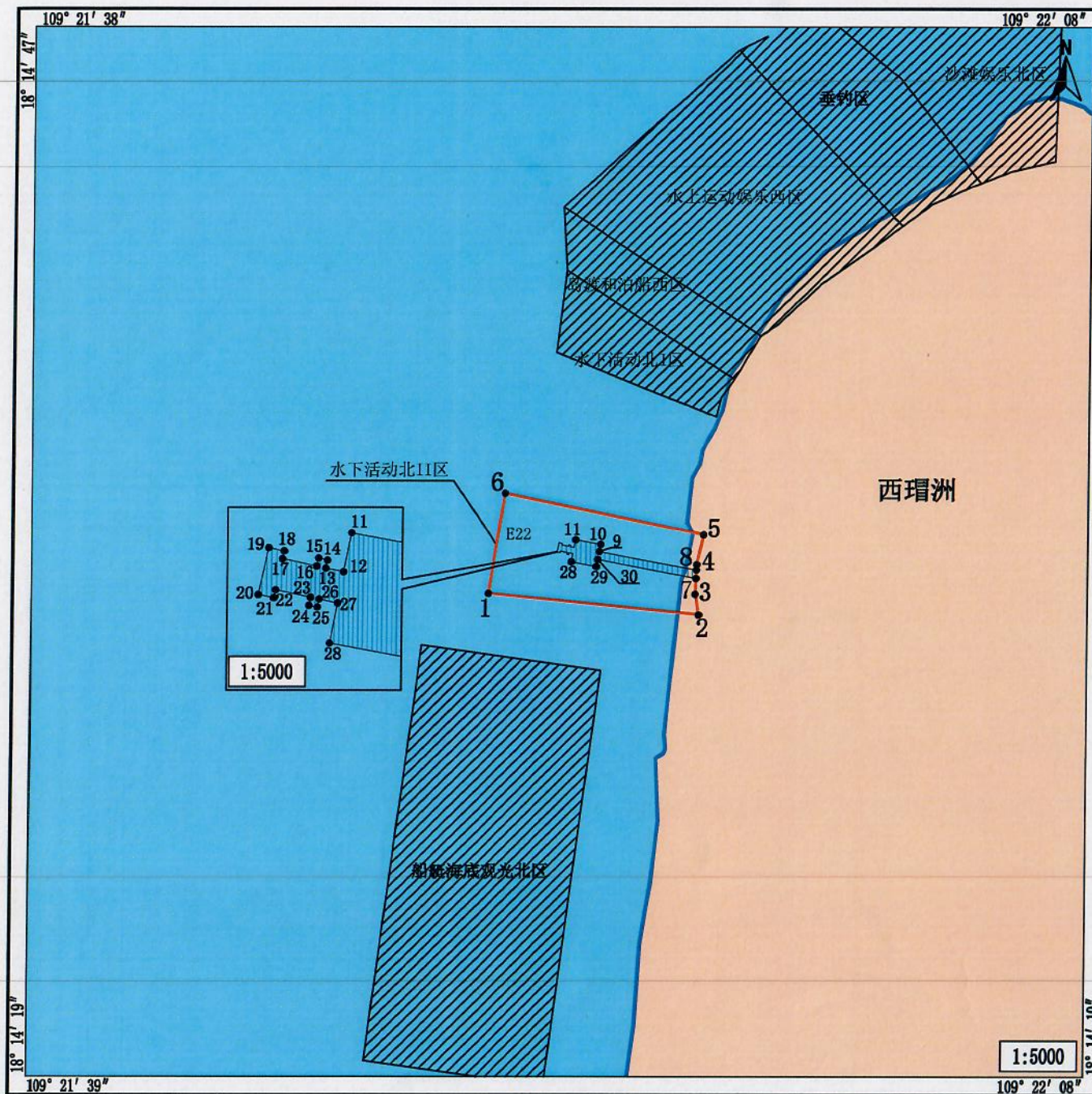
18° 14' 34.639" N
109° 21' 51.944" E

项目用海位于三亚市天涯区，三亚湾西瑁洲岛周边海域

1: 45000

坐标系	CGCS2000	投影	高斯-克吕格 (109° 30')
高程基准	1985国家高程基准	深度基准	当地理论最低潮面
测量单位	海南海东青勘测设计咨询有限公司		
测量人	李善林	绘图人	黎金宇
绘制日期	2024年5月	审核人	王小五

三亚西岛海洋文化旅游区项目宗海界址图(E22)



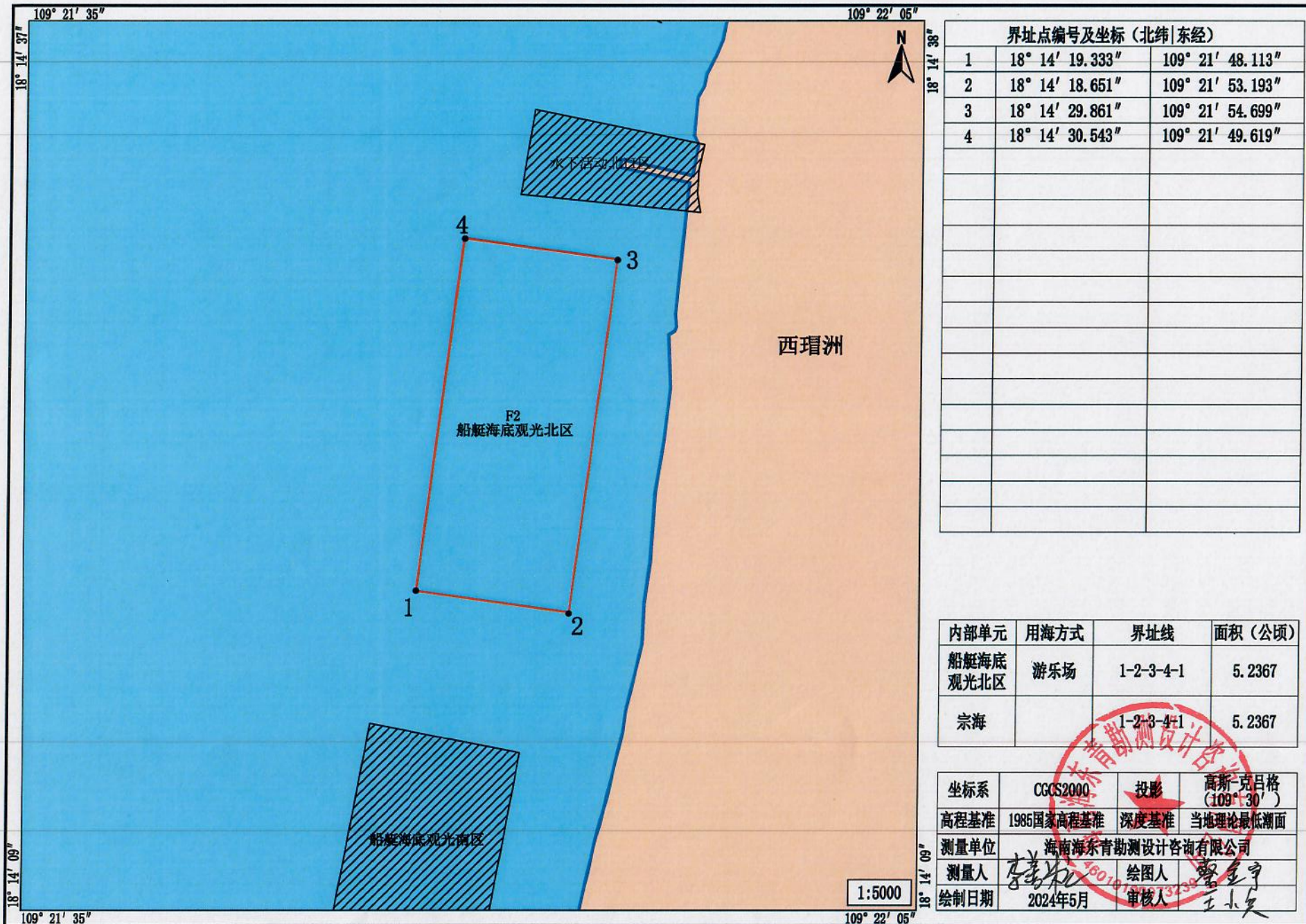
界址点编号及坐标 (北纬 东经)		
1	18° 14' 31.939"	109° 21' 51.488"
2	18° 14' 31.372"	109° 21' 57.425"
3	18° 14' 31.972"	109° 21' 57.325"
4	18° 14' 32.725"	109° 21' 57.362"
5	18° 14' 33.529"	109° 21' 57.544"
6	18° 14' 34.639"	109° 21' 51.944"
7	18° 14' 32.354"	109° 21' 57.344"
8	18° 14' 32.578"	109° 21' 57.355"
9	18° 14' 33.072"	109° 21' 54.624"
10	18° 14' 33.260"	109° 21' 54.661"
11	18° 14' 33.386"	109° 21' 53.960"
12	18° 14' 33.176"	109° 21' 53.916"
13	18° 14' 33.195"	109° 21' 53.815"
14	18° 14' 33.239"	109° 21' 53.823"
15	18° 14' 33.250"	109° 21' 53.774"
16	18° 14' 33.207"	109° 21' 53.764"
17	18° 14' 33.246"	109° 21' 53.570"
18	18° 14' 33.288"	109° 21' 53.579"
19	18° 14' 33.305"	109° 21' 53.494"

剩余界址点编号及坐标 (北纬|东经), 见附页

内部单元	用海方式	界址线	面积 (公顷)
码头	透水构筑物	7-8-...-29-30-7	0.1028
潜水区	游乐场	8-9-...-30-7-3 -2-1-6-5-4-8	1.1639
宗海		1-2-3-4-5-6-1	1.2667

坐标系	CGCS2000	投影	高斯-克吕格 (109° 30')
高程基准	1985国家高程基准	深度基准	当地理论最低潮面
测量单位	海南海东青勘测设计咨询有限公司		
测量人	李林	绘图人	蔡金宇
绘制日期	2024年5月	审核人	王小文

三亚西岛海洋文化旅游区项目宗海界址图(F2)

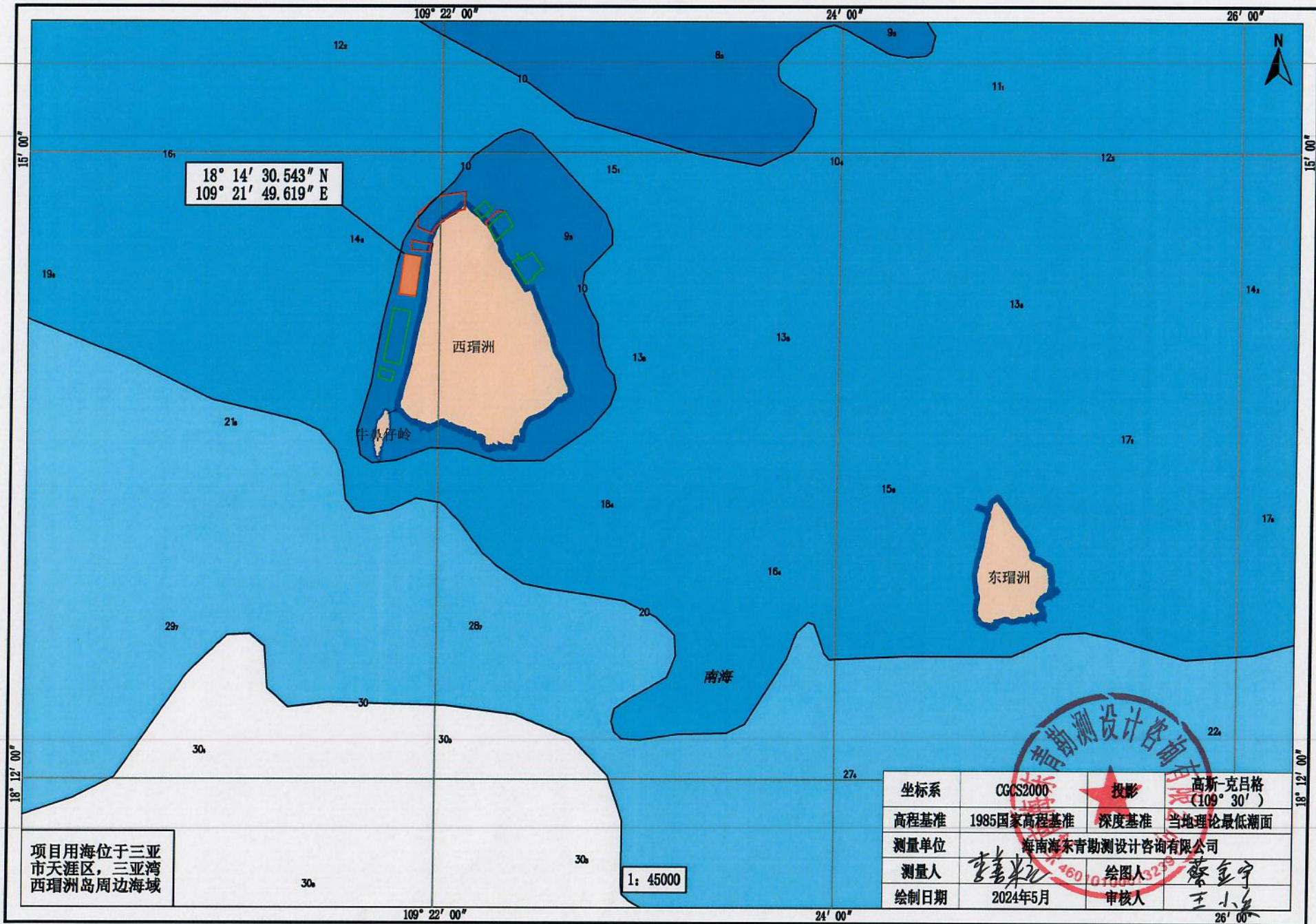


界址点编号及坐标 (北纬 东经)		
1	18° 14' 19.333"	109° 21' 48.113"
2	18° 14' 18.651"	109° 21' 53.193"
3	18° 14' 29.861"	109° 21' 54.699"
4	18° 14' 30.543"	109° 21' 49.619"

内部单元	用海方式	界址线	面积 (公顷)
游艇海底观光北区	游乐场	1-2-3-4-1	5.2367
宗海		1-2-3-4-1	5.2367

坐标系	CGCS2000	投影	高斯-克吕格 (109° 30')
高程基准	1985国家高程基准	深度基准	当地理论最低潮面
测量单位	海南海东青勘测设计咨询有限公司		
测量人	李荣光	绘图人	黎金宇
绘制日期	2024年5月	审核人	王小兵

三亚西岛海洋文化旅游区项目宗海位置图(F2)



18° 14' 30.543" N
109° 21' 49.619" E

项目用海位于三亚市天涯区，三亚湾西瑁洲岛周边海域

1: 45000

坐标系	CGCS2000	投影	高斯-克吕格 (109° 30')
高程基准	1985国家高程基准	深度基准	当地理论最低潮面
测量单位	海南海东青勘测设计咨询有限公司		
测量人	李善彬	绘图人	蔡金宇
绘制日期	2024年5月	审核人	王小兵