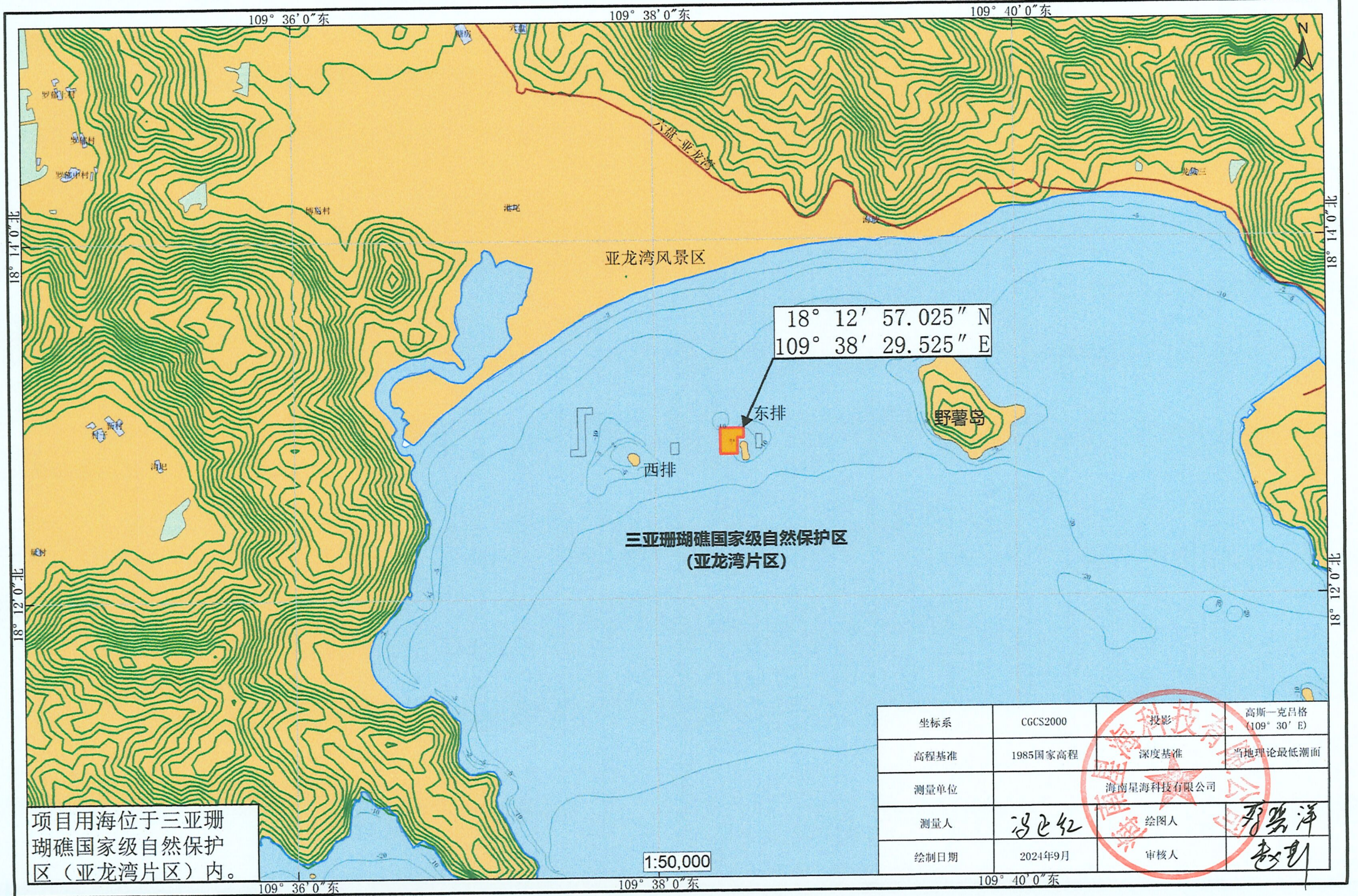


# 海南亚龙湾海底世界旅游有限公司在三亚珊瑚礁国家级自然保护区旅游活动用海项目（A区）宗海位置图



18° 12' 57.025" N  
109° 38' 29.525" E

东排

西排

野薯岛

亚龙湾风景区

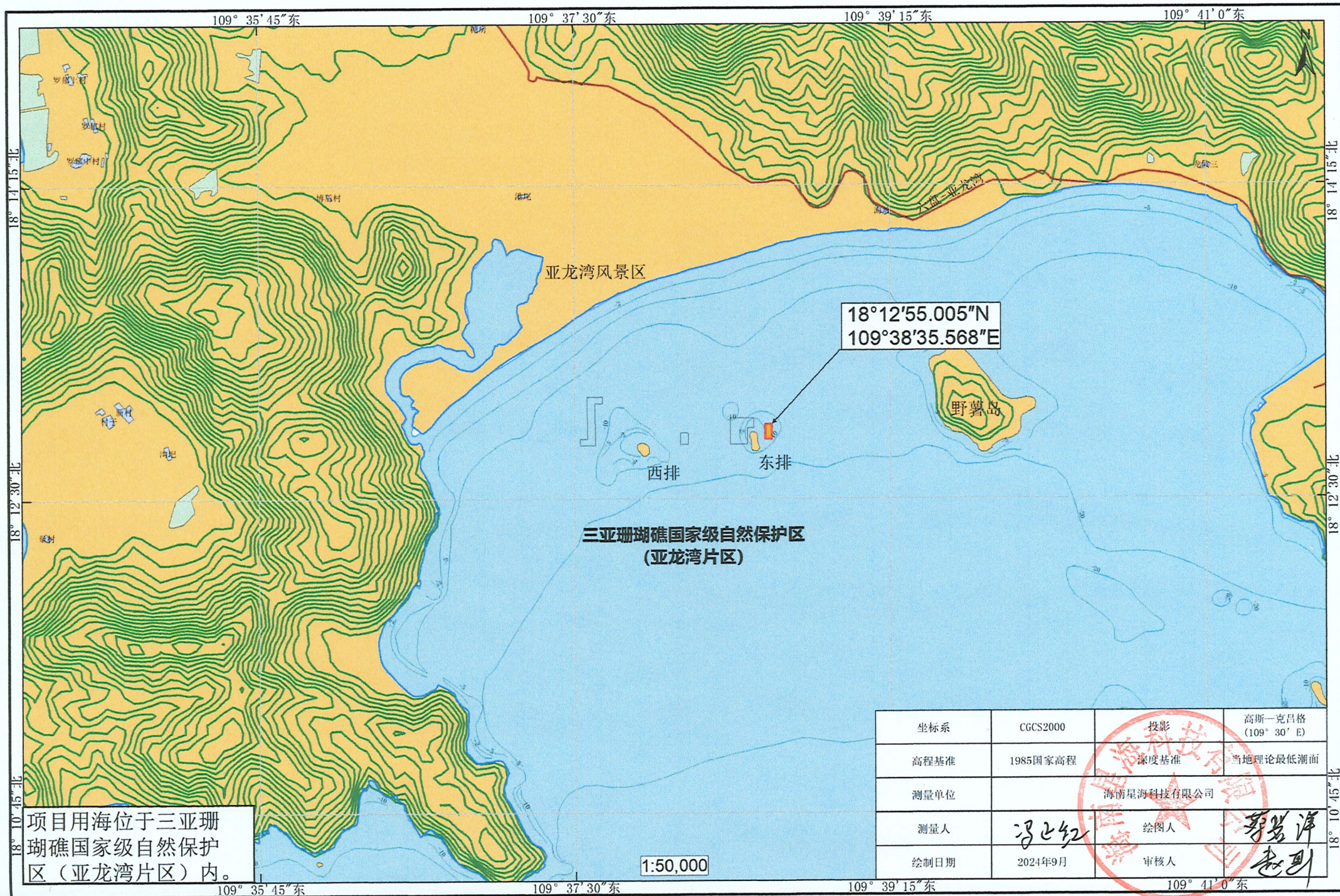
三亚珊瑚礁国家级自然保护区  
(亚龙湾片区)

项目用海位于三亚珊瑚礁国家级自然保护区（亚龙湾片区）内。

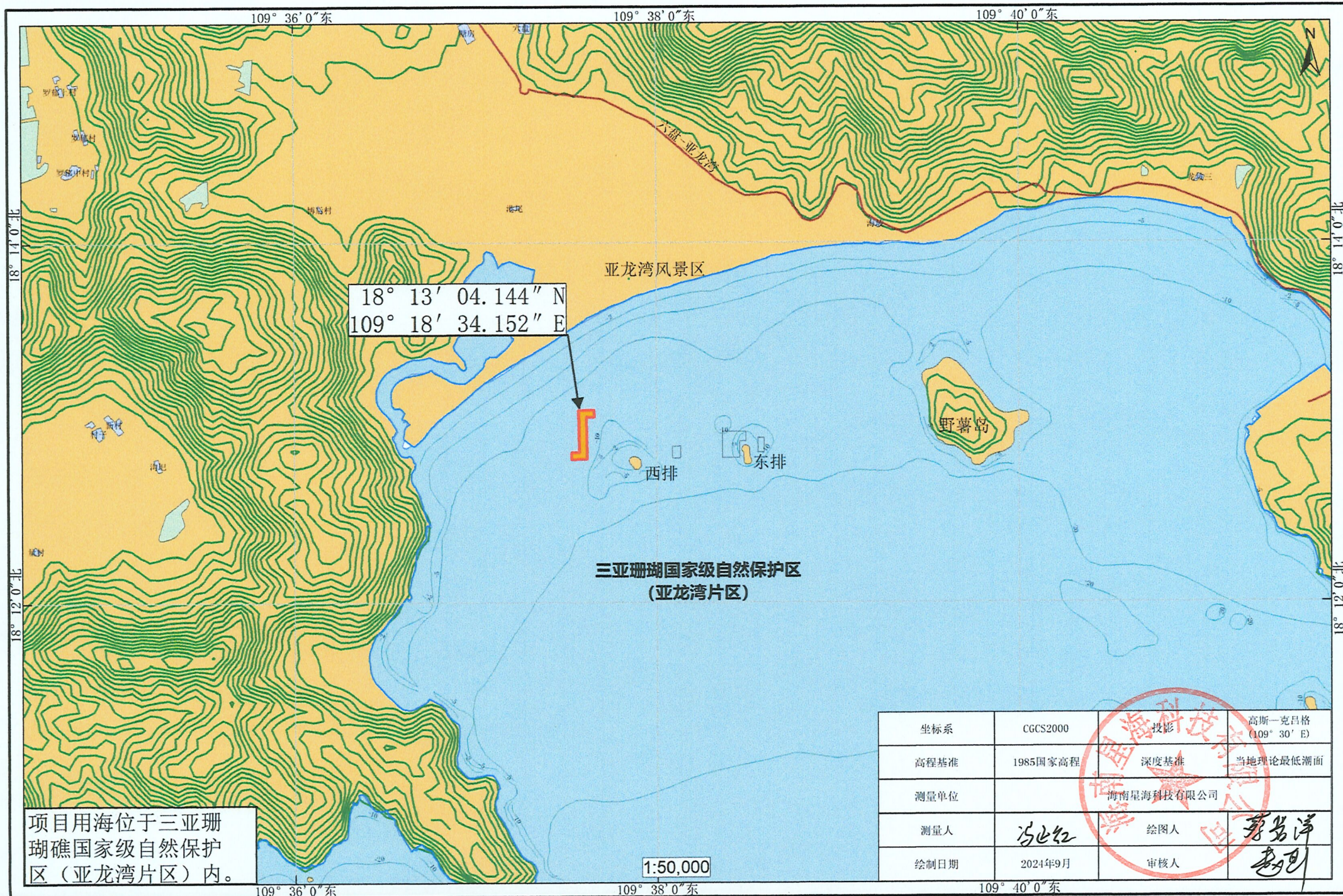
1:50,000

坐标系	CGCS2000	投影	高斯-克吕格 (109° 30' E)
高程基准	1985国家高程	深度基准	当地理论最低潮面
测量单位	海南星海科技有限公司		
测量人	冯正红	绘图人	冯正红
绘制日期	2024年9月	审核人	赵利

# 海南亚龙湾海底世界旅游有限公司在三亚珊瑚礁国家级自然保护区旅游活动用海项目（B区）宗海位置图



# 海南亚龙湾海底世界旅游有限公司在三亚珊瑚礁国家级自然保护区旅游活动用海项目（C区）宗海位置图



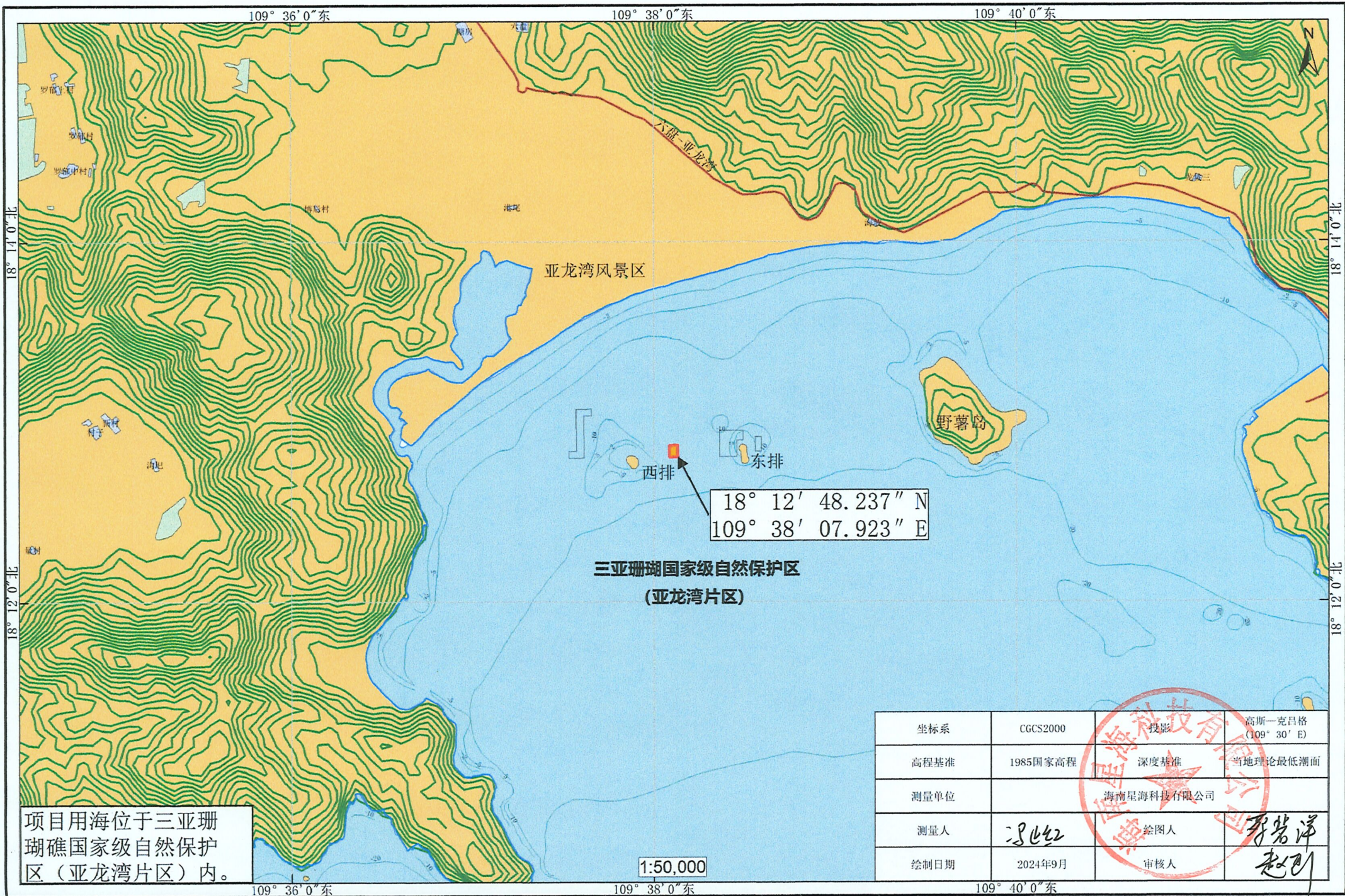
项目用海位于三亚珊瑚礁国家级自然保护区（亚龙湾片区）内。

18° 13' 04.144" N  
109° 18' 34.152" E

1:50,000

坐标系	CGCS2000	投影	高斯-克吕格 (109° 30' E)
高程基准	1985国家高程	深度基准	当地理论最低潮面
测量单位	海南星海科技有限公司		
测量人	冯世红	绘图人	苏若洋
绘制日期	2024年9月	审核人	苏若洋

# 海南亚龙湾海底世界旅游有限公司在三亚珊瑚礁国家级自然保护区旅游活动用海项目（D区）宗海位置图



项目用海位于三亚珊瑚礁国家级自然保护区（亚龙湾片区）内。

1:50,000

坐标系	CGCS2000	投影	高斯-克吕格 (109° 30' E)
高程基准	1985国家高程	深度基准	当地理论最低潮面
测量单位	海南星海科技有限公司		
测量人	冯世红	绘图人	李若洋
绘制日期	2024年9月	审核人	赵刚